

Схема расположения границ публичного сервитута

Местоположение публичного сервитута: Свердловская область, Каменский район, СТ №20 АО "СинТЗ", у с. Щербаково

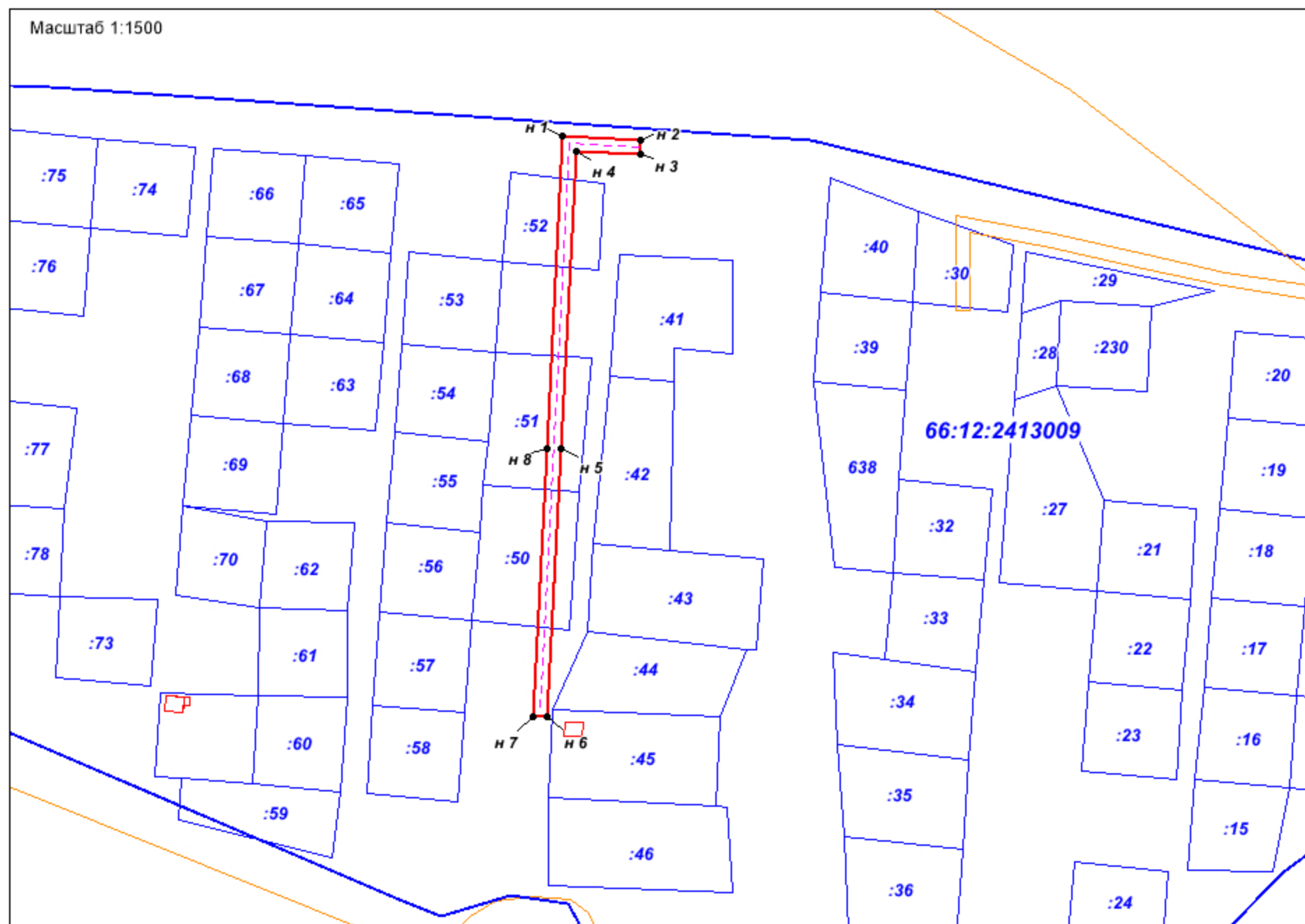
Кадастровый квартал: 66:12:2413009

Категория земель: земли сельскохозяйственного назначения




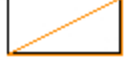

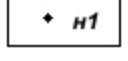

Площадь публичного сервитута: 735 кв.м

Заказчик: Публичное акционерное общество "Россети Урал"

Масштаб 1:1500



Условные обозначения:

-  - граница и кадастровый номер кадастрового квартала
-  - граница и кадастровый номер земельного участка, сведения о котором содержатся в ЕГРН
-  - граница и кадастровый номер ОКС, сведения о котором содержатся в ЕГРН
-  - граница зоны территориальной или иной
-  - проектная граница публичного сервитута
-  - обозначение характерной точки границы
-  - проектное местоположение инженерного сооружения